TOEKOMSTBEELD LANDGOEDERENZONE MAASTRICHT

In de landgoederenzone tussen Maastricht en Meerssen borrelt het particulier initiatief. Landgoedeigenaren zetten de grandeur van hun landgoederen in voor nieuwe economische dragers op het vlak van de streekeigen teelten en keuken (slow food), zorg, hoogwaardige kantorenlocaties, opleidingscentra en nieuwe recreatiemogelijkheden. Oude bouwkundige elementen, tuinen, laanstructuren, en waterpartijen worden hersteld. Langs beeklopen en in nieuw landschapselementen krijgt de natuur kans zich te ontwikkelen. Door een gezamenlijke inspanning met de overheden kan een netwerk van beplantingen en recreatieve routes langs oude lanen en lijnen worden gemaakt. Hierdoor worden Maastricht en de landgoederenzone direct met elkaar verbonden en ontstaat er een levend en waardevol uitloopgebied voor de stad.

Meerssenhoven
(para)medisch opleidings-centrum
herstel baroktuin,
laagstamfruit
agrarische natuurontwikkelig

Kruisdonk
uitbreiding met
landschapstuin
residential offices



Vaeshartelt + Boekenderhof
centrum van de smaak
conferentiehotel
podium voor de kunst
akkers, proeftuin, bloemenhof
kantoren (voormalige schuren)

Boekenderhof als wijncentrum met wijngaard, orangerie en museum



Jerusalem
openstelling tuin





Bethlehem
Faculteit van de Gastronomie
Hoge Hotelschool
Designhotel
relatie Vaeshartelt



De Kanjel & Petite Suisse
renovatie kasteel,
tuin en paviljoen
verblijfs- en klinische
voorzieningen jeugd

Weerterhof
agrarische
natuurontwikkeling
woonzorgboerderij
senioren

Amby

Geusselt

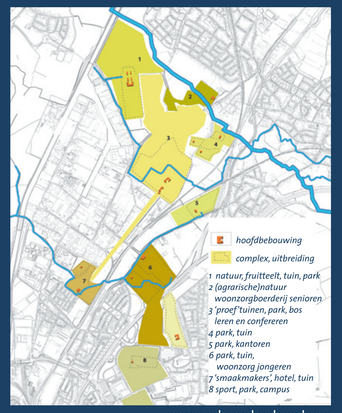

raamwerk van landgoederen

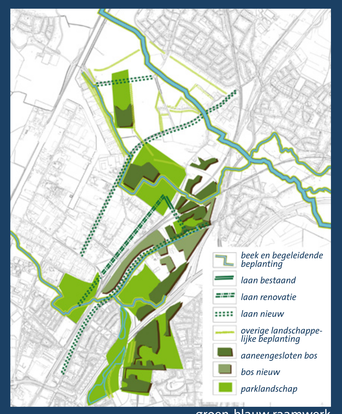

groen-blauw raamwerk

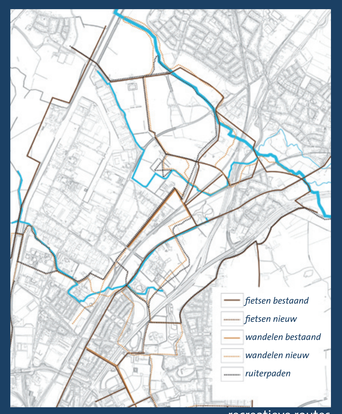

recreatieve routes

De Bruine Beuk i.s.m. Copijn tuin-en landschapsarchitecten | februari 2009